

Mestské zastupiteľstvo v Spišských Vlachoch

Číslo:
Bod programu:10



Materiál

na zasadnutie Mestské zastupiteľstvo v Spišských Vlachoch

Vec: Návrh na schválenie nájomnej zmluvy tykajúce sa umiestnenia informačno-reklamných stavieb

Dôvod predloženia:

Žiadosť na prenájom pozemku za účelom osadenia reklamných stavieb

Bližšie špecifikované v Dôvodovej správe

Materiál obsahuje:

I. Dôvodová správa

II. Návrh uznesenia

Spracoval:

Ing. Anna Mnichová

Zodpovedá:

Ing. JUDr. Stanislav Kandrik

Predkladá:

Ing. JUDr. Stanislav Kandrik

Príloha č. 2 k Návrh na schválenie nájomnej zmluvy tykajúce sa umiestnenia informačno-reklamných stavieb

I.

D ô v o d o v á s p r á v a

A)Zhodnotenie doterajšieho stavu:

Predmetom predkladaného návrhu je osadenie 6 ks informačno-reklamných stavieb „Spišské Vlchy“ a „Dovidenia“, na nehnuteľnostiach vo vlastníctve Košického samosprávneho kraja, zastúpený Správou ciest Košického samosprávneho kraja a nájomca Mesto Spišské Vlchy. Predmet nájmu sú pozemky : časti parciel: /KN/C/2135/1, /KN/C/2133 a /KN/C/2134/1. Výška nájomného je 1 € bez DPH za každý aj začatý kalendárny rok trvania nájmu.

A)Zdôvodnenie novej úpravy:

Propagácia, reklama a informovanie návštevníkov mesta

A)Dopad na rozpočet a hospodárenie mesta: náklady 1 € bez DPH ročne

A)Dopad na personálne náklady:

A)Potreba úpravy predpisovej základne:

A)Dopad na činnosti ostatných orgánov samosprávy mesta:

A)Variantné riešenia: (potrebné uviesť výhody a nevýhody jednotlivých variantov)

A)Riešenie odporúčané spracovateľom.

Odporúča schváliť

II.

N á v r h u z n e s e n i a

k materiálu

Po prerokovaní materiálu **Mestské zastupiteľstvo v Spišských Vlachoch:**

I. schvaľuje:

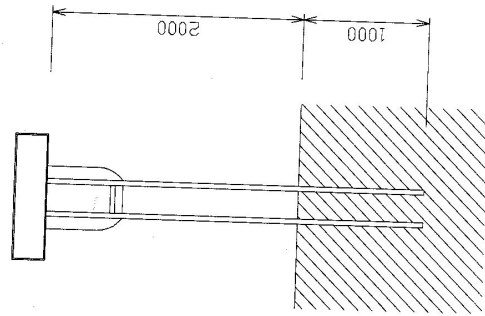
1. prenájom nehnuteľnosti vo výlučnom vlastníctve Košického samosprávneho kraja zastúpeného Správou ciest Košického samosprávneho kraja. Sídlo: Námestie Maratónu mieru 1, 042 66 Košice, Konajúce prostredníctvom : Ing. Zoltána Bartoša (prenajímateľ). Ide o stavby „Informačné a reklamné stavby“ s textom „Spišské Vlchy“ a „Dovidenia“. Mesto Spišské Vlchy (nájomca) nadobudne do svojho užívania a to nasledovne nehnuteľnosti, ktoré tvoria predmet nájmu v k. ú. Spišské Vlchy :
 - A. časť parcely reg. „C“ KN č. 2135/1 nachádzajúca sa v km 52,690 kumulatívneho staničenia cesty II/547 o ploche cca 2 m² (1 m² po obidvoch stranách cesty)
 - A. časť parcely reg. „C“ KN č. 2133 nachádzajúca sa v km 54,140 kumulatívneho staničenia cesty II/547 o ploche cca 2 m² (1 m² po obidvoch stranách cesty)
 - B. časť parcely reg. „C“ KN č. 2134/1 nachádzajúca sa v km 0,870 kumulatívneho staničenia cesty II/546 o ploche cca 2 m² (1 m² po obidvoch stranách cesty)
2. cena nájmu je 1,- EUR za každý aj začatý kalendárny rok trvania nájmu
3. nájomná zmluva sa uzatvára na dobu neurčitú

II. ukladá: oprávnenému zamestnancovi MsÚ Spišské Vlchy zabezpečiť prípravu a potrebné kroky k naplneniu nájomnej zmluvy.

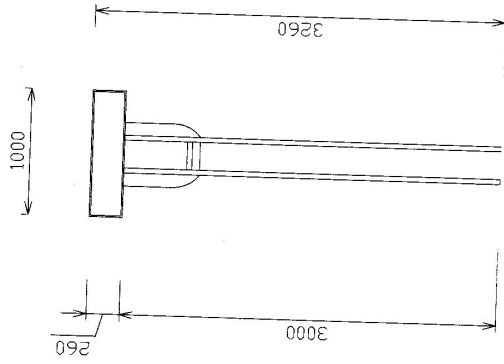
Zodpovedá : prednosta MsÚ

Termín: : bezodkladne

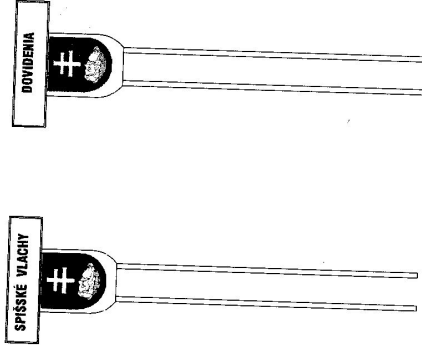
OSADENIE V TERÉNE



POHLED ZADNÝ



POHLED PREDNÝ



PROJEKTANT	ING. MNICHOVÁ	VYPRACOVAL	
KRESLIL	ING. MNICHOVÁ		
STAVBA	INFORMAČNÉ A REKLAMNÉ STAVBY		
INVESTOR	MESTO SPIŠSKÉ VLACHY	STUPEN	ČÍSLO PARE
NÁZOV VÝKRESU		DÁTUM	04/2016
		FORMÁT	A4
		MIERKA	1:50
		ČÍSLO ZÁKAZKY	
		ČÍSLO VÝKRESU	

SPIŠSKÉ VLACHY



SPIŠSKÉ VLACHY



DOVIDENIA



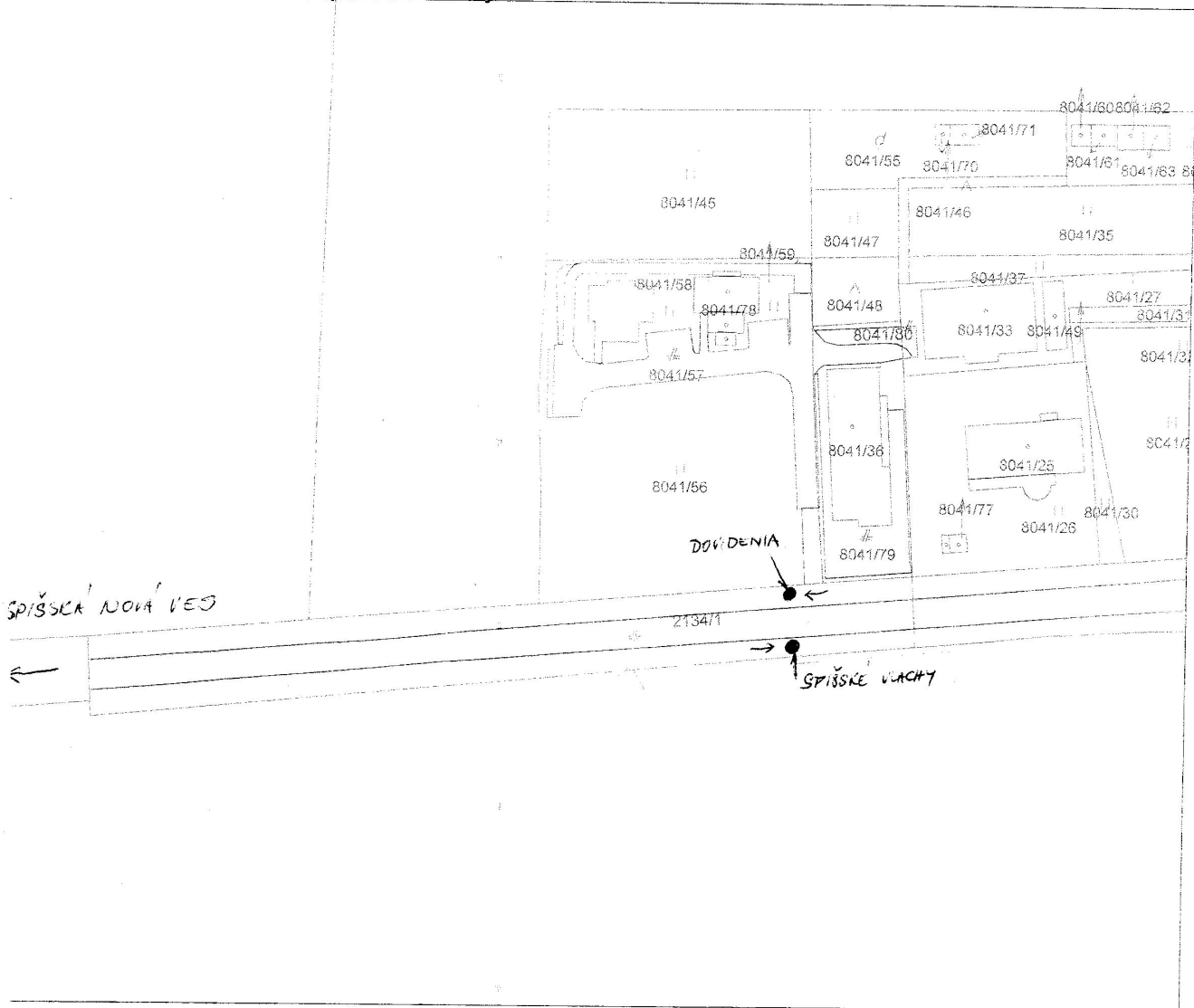
Úrad geodézie, kartografie a katastra Slovenskej republiky

Informatívna kópia z mapy

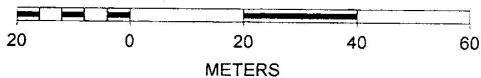
Vytvorené cez katastrálny portál

Okres: Spišská Nová Ves
Obec: SPIŠSKÉ VLACHY
Katastrálne územie: Spišské Vlachy

10. novembra 2015 14:03



SCALE 1 : 1 169



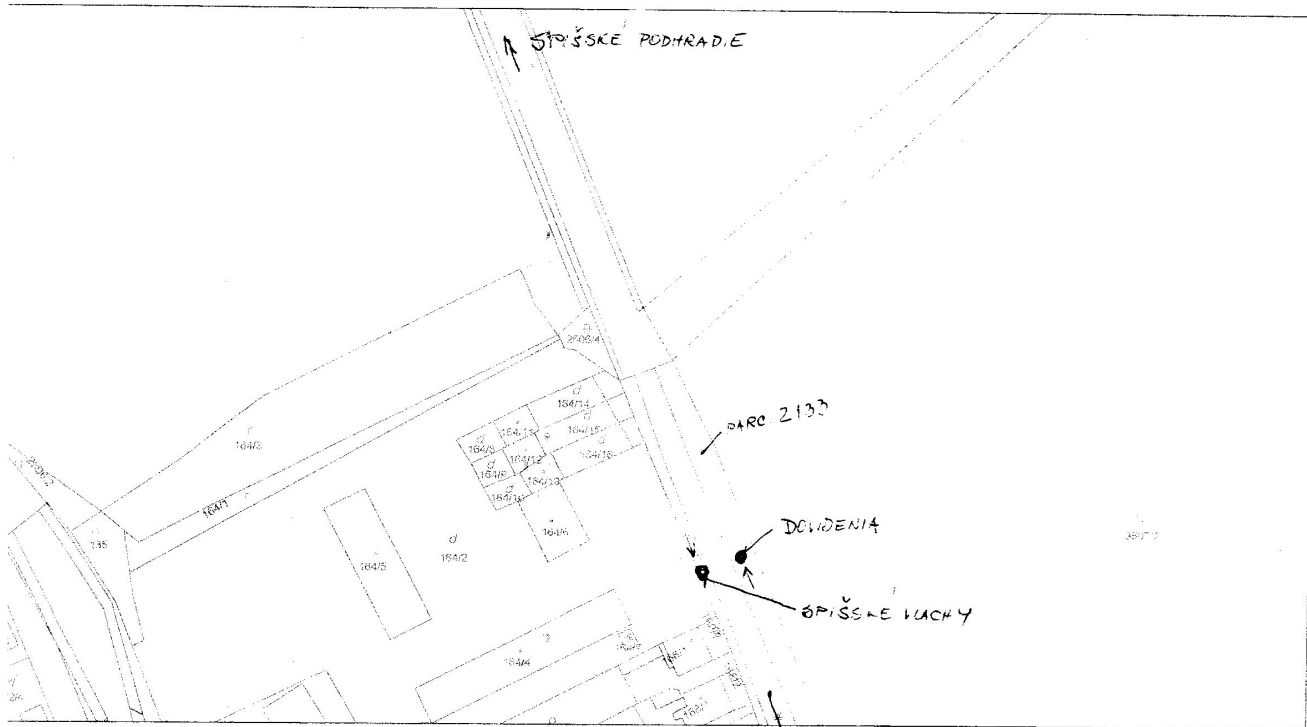
Úrad geodézie, kartografie a katastra Slovenskej republiky

Informatívna kópia z mapy

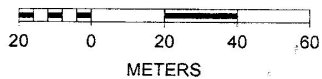
Vytvorené cez katastrálny portál

Okres: Spišská Nová Ves
Obec: SPIŠSKÉ VLACHY
Katastrálne územie: Spišské Vlachy

10. novembra 2015 14:05



SCALE 1 : 1 818



PARC Č. 2133

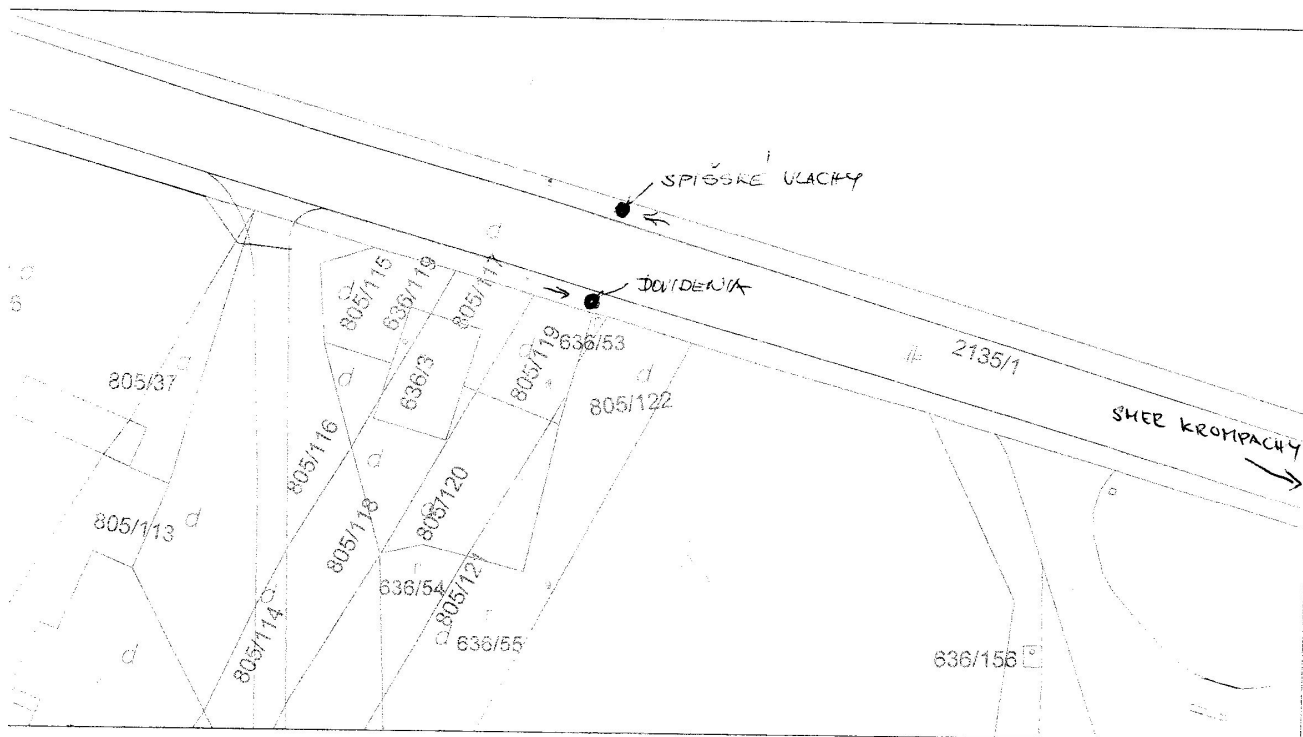
Úrad geodézie, kartografie a katastra Slovenskej republiky

Informatívna kópia z mapy

Vytvorené cez katastrálny portál

Okres: Spišská Nová Ves
Obec: SPIŠSKÉ VLACHY
Katastrálne územie: Spišské Vlachy

10. novembra 2015 14:06



SCALE 1 : 909

