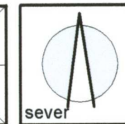
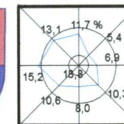
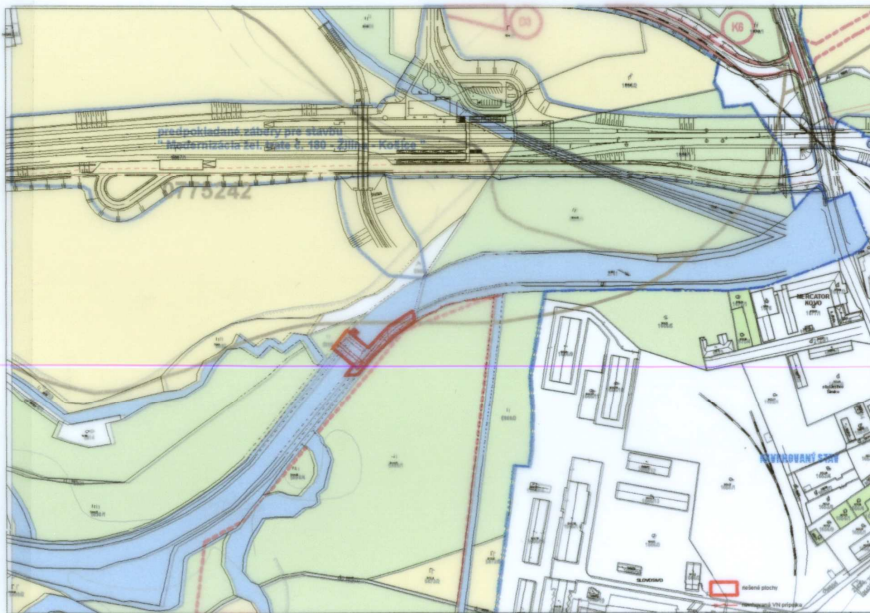


SPIŠSKÉ VLACHY - územný plán mesta

Zmeny a doplnky č. 1 / 2011

LEGENDA :

EXISTUJÚCI STAV	NÁVRH 2015	NÁVRH 2025	
			hranica katastra
			hranica zastavaného územia k 1. 1. 1990
			hranice ochranného pásma
			hranica BPEJ
			označenie BPEJ
			kultúra pôdy - zastavané plochy
			kultúra pôdy - orná
			kultúra pôdy - záhrady
			kultúra pôdy - TTP
			vodné toky
			kultúra pôdy - lesné porasty
			kultúra pôdy - sady
			kultúra pôdy - ostatné plochy
			označenie lokality
			lokality záberu poľnohospodárskej pôdy



SÚČASNÝ STAV

obsah výkresu

VÝKRES PERSPEKTÍVNEHO VYUŽITIA POĽNOHOSPODÁRSKEJ PÔDY

mierka

1: 5000

názov dokumentácie

SPIŠSKÉ VLACHY ÚPN - mesta

obstarávateľ	mesto SPIŠSKÉ VLACHY	číslo výkresu
odborný obstarávateľ	RNDr. Elenóra Weissová	6.A
hlavný riešiteľ / autor	Ing.arch. Ján Pastiran	
architekt urbanista	Ing.arch. Lukáš Mihaiko, Ing.arch. Martin Jaško	
odborný riešiteľ		
vypracoval		
kreslil	kontroloval	
druh projektu	Zmeny a doplnky 01/2011 ÚPN - mesta Spišské Vlachy	číslo sady
číslo zákazky	formát	A4
archívne číslo	dátum	apríl 2011